



ORAȘUL ALEȘD PRIMAR

ALEȘD, STR. BOBÂLNA, NR. 3, COD 415100 JUD. BIHOR

C.I.F. 4348920

TEL: 0259-342539, FAX: 0259-342589

primaria.alesd@cjbihor.ro

www.alesd.ro




Nr. 15557 din 27.10.2021

ANUNȚ

În temeiul art. 133 alin(1) din O.U.G. nr. 57/2019, privind Codul administrativ, cu modificările și completările ulterioare, în data de 30.09.2021, la ora 15.00, se va desfășura în sistem de videoconferință, ședința ordinară a Consiliului local Aleșd, cea de-a 20 - a ședință din cel de-al 8 – lea mandat al consiliului local iar pentru ordinea de zi se face propunerea de suplimentare cu următorul proiect:

1. Proiect de hotărâre nr. 144 din 27.10.2021 privind aprobarea trecerii terenului intravilan în suprafață de 42.330 mp identificat cu nr. Cad. 50460 înscris în CF nr. 50460-Lugașu de Jos, respectiv teren intravilan în suprafață de 44.229 mp identificat cu nr. Cad. 102643 înscris în CF 102643 Aleșd din proprietatea publică a U.A.T oraș Aleșd în proprietatea publică a U.A.T Județul Bihor, în scopul dezvoltării rețelei de parcuri industriale în județul Bihor.


Primar,
Ioan Todoca





ORAȘUL ALEȘD CONSILIUL LOCAL

ALEȘD, STR. BOBĂLNA, NR. 3, COD 415100 JUD. BIHOR
C.I.F. 4348920
TEL: 0259-342539, FAX: 0259-342589
primaria.alesd@cjbihor.ro
www.alesd.ro



Nr. 144 din 27.10.2021

PROIECT DE HOTĂRÂRE

privind aprobarea trecerii terenului intravilan în suprafață de 42.330 mp identificat cu nr. cad.50460 înscris în CF nr. 50460 – Lugașu de Jos, respectiv teren intravilan în suprafață de 44.229 mp identificat cu nr. cad. 102643 înscris în CF nr. 102643 Aleșd din proprietatea publică a U.A.T. oraș Aleșd în proprietatea publică a U.A.T. Județul Bihor, în scopul dezvoltării rețelei de parcuri industriale în județul Bihor

Consiliul local al orașului Aleșd,

Luând act de referatul de aprobare al primarului orașului Aleșd, în calitatea sa de inițiator, înregistrat sub nr. 15.516 din 27.10.2021; raportul compartimentului de resort din cadrul aparatului de specialitate al primarului orașului Aleșd, înregistrat sub nr. 15.548 din 27.10. 2021 și de avizul comisiei urbanism a Consiliului local Aleșd;

Luând în considerare protocolul de colaborare încheiat între Consiliul Județean Bihor, Consiliul local Marghita, Consiliul local Beiuș, Consiliul local Ștei și Consiliul local Aleșd, aprobat prin Hotărârea Consiliului local Aleșd nr. 111/31.08.2021;

Văzând Hotărârea Consiliului Județean Bihor nr. 276 din 26.10.2021, privind solicitarea adresată orașului Aleșd de trecere a terenului intravilan în suprafață de 42.330 mp identificat cu nr. cad.50460 înscris în CF nr. 50460 – Lugașu de Jos, respectiv teren intravilan în suprafață de 44.229 mp identificat cu nr. cad. 102643 înscris în CF nr. 102643 Aleșd din proprietatea publică a U.A.T. oraș Aleșd în proprietatea publică a U.A.T. Județul Bihor, în scopul dezvoltării rețelei de parcuri industriale în județul Bihor”

În baza dispozițiilor Legii nr. 186/2013, privind constituirea și funcționarea parcurilor industriale, cu modificările și completările ulterioare, coroborat cu cele ale art. 792 - 799 din Legea nr. 287/2009, privind Codul civil, cu modificările și completările ulterioare;

În temeiul dispozițiilor art. 294 alin(3) din OUG nr. 57/2019, privind Codul administrativ, cu modificările și completările ulterioare;

În baza dispozițiilor art. 129 alin(1), alin(2) lit. "c", art. 139 alin(1) și alin(3) lit. "g" și art. 196 alin(1) lit. "a" din O.U.G. nr. 57/2019 privind Codul administrativ, cu modificările și completările ulterioare,

HOTĂRĂȘTE

Art. 1 Se aprobă trecerea bunului imobil teren intravilan în suprafață de 42.330 mp, identificat cu nr. cad. 50460, înscris în CF nr. 50460 – Lugașu de Jos, din proprietatea publică a U.A.T. oraș Aleșd în proprietatea publică a U.A.T. Județul Bihor , în scopul înființării Parcului Industrial Aleșd.

Art. 2 Se aprobă trecerea bunului imobil teren intravilan în suprafață de 44.229 mp, identificat cu nr. cad. 102643, înscris în CF nr. 102643 Aleșd, din proprietatea publică a U.A.T. oraș Aleșd în proprietatea publică a U.A.T. Județul Bihor, în scopul înființării Parcului Industrial Aleșd.

Art. 3 Încetează interesul public local asupra imobilelor identificate la art. 1 și 2.

Art. 4 Predarea – preluarea bunurilor imobile identificate la art. 1 și art. 2 se va face prin proces verbal de predare – preluare încheiat între U.A.T. oraș Aleșd și a U.A.T. Județul Bihor, în termen de 10 zile de la adoptarea hotărârii de trecere a bunurilor prevăzute la art. 1 și art. 2 din proprietatea publică a U.A.T. oraș Aleșd în proprietatea publică a U.A.T. Județul Bihor.

Art. 5 Cu ducerea la îndeplinire a prezentei hotărâri se încredințează primarul orașului Aleșd prin aparatul de specialitate.

Art. 6 Prezenta hotărâre se comunică cu:

- Instituția Prefectului Județul Bihor
- Consiliul Județean Bihor
- Primarul orașului Aleșd
- Compartimentul urbanism
- MOL Aleșd


Inițiator
Primar
Todoca Ioan





ORAȘUL ALEȘD PRIMAR

ALEȘD, STR. BOBĂLNA, NR. 3, COD 415100 JUD. BIHOR
C.I.F. 4348920
TEL: 0259-342539, FAX: 0259-342589
primaria.alesd@cjbihor.ro
www.alesd.ro



REFERAT DE APROBARE

la proiectul de hotărâre privind aprobarea trecerii terenului intravilan, în suprafață de 42.330 mp, identificat cu nr. cad.50460, înscris în CF nr. 50460 – Lugașu de Jos, respectiv teren intravilan, în suprafață de 44.229 mp, identificat cu nr. cad. 102643, înscris în CF nr. 102643 Aleșd din proprietatea publică a U.A.T. oraș Aleșd în proprietatea publică a U.A.T. Județul Bihor, în scopul dezvoltării rețelei de parcuri industriale în județul Bihor


Nr. 15.516 din 27.10.2021

Prezentul referat de aprobare are la bază prevederile art. 6 alin(3) și art. 30 din Legea nr. 24/2000, privind normele de tehnică legislativă pentru elaborarea actelor normative, republicată, cu modificările și completările ulterioare, precum și art.136 alin(8) lit. "a" din OUG nr. 57/2019, privind Codul administrativ, reprezentând instrumentul de prezentare și motivare a proiectului *Hotărârii Consiliului local privind aprobarea trecerii terenului intravilan în suprafață de 42.330 mp identificat cu nr. cad.50460 înscris în CF nr. 50460 – Lugașu de Jos, respectiv teren intravilan în suprafață de 44.229 mp identificat cu nr. cad. 102643 înscris în CF nr. 102643 Aleșd din proprietatea publică a U.A.T. oraș Aleșd în proprietatea publică a U.A.T. Județul Bihor, în scopul dezvoltării rețelei de parcuri industriale în județul Bihor;*

Motivul elaborării acestui proiect de hotărâre îl constituie punerea în aplicare a Hotărârii Consiliul Local Aleșd nr. 111/31.08.2021, privind aprobarea încheierii unui protocol de colaborare în scopul dezvoltării rețelei de parcuri industriale în județul Bihor, conform căreia, unitatea administrativ teritorială Aleșd, prin Consiliul local, identifică și transferă în proprietatea publică a U.A.T. Județul Bihor, liberă de sarcini, cu o situație cadastrală clară, suprafața de teren necesară realizării parcului industrial, suprafață care trebuie să îndeplinească câteva caracteristici, în urma solicitării adresate orașului Aleșd, de către Consiliul Județean Bihor.

Față de cele de mai sus, vă rog să analizați și să hotărâți asupra *proiectului Hotărârii Consiliului local privind aprobarea trecerii terenului intravilan în suprafață de 42.330 mp identificat cu nr. cad. 50460 înscris în CF nr. 50460 – Lugașu de Jos, respectiv teren intravilan în suprafață de 44.229 mp identificat cu nr. cad. 102643 înscris în CF nr. 102643 Aleșd din proprietatea publică a U.A.T. oraș Aleșd în proprietatea publică a U.A.T. Județul Bihor, în scopul dezvoltării rețelei de parcuri industriale în județul Bihor, care se înaintează Consiliului local spre adoptare.*

Primarul orașului Aleșd,
TODOCA IOAN



ORAȘUL ALEȘD

415100 ALEȘD, STR. BOBĂLNA, NR. 3, JUD. BIHOR
TEL: 0259-342547; 342539; 0359-456955 FAX: 0259-342589
C.I.F. 4348920
www.alesd-bihor.ro email urbanismalesd@gmail.com
primaria.alesd@cjbihor.ro



Nr. 15548 / ...27.10.....-2021

RAPORT DE SPECIALITATE

privind aprobarea trecerii terenului intravilan in suprafata de 42330 mp identificat cu nr cad 50460 in scris in CF nr 50460 UAT Lugasu de Jos, respectiv teren intravilan in suprafata de 44229 mp identificat cu nr cad 102643 in scris in CF nr 102643 UAT Alesd, din proprietatea publica a U.A.T. Alesd in proprietatea publica a U.A.T. Judetul Bihor, in scopul dezvoltarii retelei de parcuri industriale in judetul Bihor

Avand in vedere Hotararea Consiliului Local Alesd nr 111/31-08-2021 privind aprobarea protocolului de colaborare intre Judetul Bihor - Consiliul Judetean Bihor si UAT oras Alesd, in scopul dezvoltarii retelei de parcuri industriale in judetul Bihor,

In baza prevederilor:

- art 173 al. (1) - (4), art 182, art 196 si art 294, din din OUG nr 57/2019 privind Codul Administrativ;
 - art. 792 – 799 din L 287/2009 privind Codul Civil;
 - Legii nr 186/2013 privind constituirea si functionarea parcurilor industriale;
- Tinand cont de faptul ca imobilele identificate prin:

- nr cad 50460 in scris in CF 50460 UAT Lugasu de Jos, cu suprafata de 42330 mp.;
- nr cad 102643 in scris in CF 102643 UAT Alesd, cu suprafata de 44229 mp.;

situate in orasul Alesd, str. 1 Decembrie, nr 59, la limita cu UAT Lugasul de Jos, fac parte din Domeniul Public al Orasului Alesd,

In baza celor de mai sus compartimentul urbanism din cadrul aparatului de specialitate propune primarului orasului Alesd initierea unui proiect de hotarare privind aprobarea trecerii in Domeniul Public si proprietatea publica a judetului Bihor – Consiliul Judetean Bihor, a terenurilor

- nr cad 50460 in scris in CF 50460 UAT Lugasu de Jos, cu suprafata de 42330 mp.;
- nr cad 102643 in scris in CF 102643 UAT Alesd, cu suprafata de 44229 mp.;

cu suprafata totala de de 86559 mp., din Domeniul Public si proprietatea publica a Orasului Alesd, in scopul realizarii obiectivului: „Parc Industrial in orasul Alesd”

Predarea/preluarea imobilelor mai sus amintite, in suprafata totala de 86559 mp., se va face pe baza de proces verbal intre unitatea administrativ teritoriala Alesd- Consiliul Local al Orasului Alesd si judetul Bihor – Consiliul Judetean Bihor;

Dupa trecerea in domeniul public si proprietatea publica a judetului Bihor a terenurilor, dreptul de administrare al acestora va fi exercitat de catre Consiliul Judetean Bihor;

arh-sef
LAZA GEORGHE MIHAI



ROMÂNIA
CONSILIUL JUDEȚEAN BIHOR
BIHAR MEGYEI TANÁCS
BIHOR COUNTY COUNCIL



HOTĂRĂREA nr. 276
din 26 octombrie 2021

privind solicitarea de trecere a unor bunuri imobile constând în teren intravilan, în suprafață de 42.330 mp, identificat cu nr. cad. 50460, înscris în CF nr. 50460 – Lugașu de Jos, respectiv teren intravilan, în suprafață de 44.229 mp, identificat cu nr. cad. 102643, înscris în CF nr. 102643 - Aleșd din proprietatea publică a U.A.T. Oraș Aleșd în proprietatea publică a U.A.T. Județul Bihor, în scopul dezvoltării rețelei de parcuri industriale în Județul Bihor

Având în vedere: Proiectul de hotărâre înregistrat sub nr. 316 din 25.10.2021 privind solicitarea de trecere a unor bunuri imobile constând în teren intravilan, în suprafață de 42.330 mp, identificat cu nr. cad. 50460, înscris în CF nr. 50460 – Lugașu de Jos, respectiv teren intravilan, în suprafață de 44.229 mp, identificat cu nr. cad. 102643, înscris în CF nr. 102643 - Aleșd din proprietatea publică a U.A.T. Oraș Aleșd în proprietatea publică a U.A.T. Județul Bihor, în scopul dezvoltării rețelei de parcuri industriale în Județul Bihor, propus de Președintele Consiliului Județean Bihor – dl. Ilie Gavril Bolojan, care este însoțit de Referatul de aprobare a Președintelui Consiliului Județean Bihor nr. 23462 din 25.10.2021 și de Raportul de specialitate nr. 23465 din 25.10.2021 al Compartimentului Juridic;

În conformitate cu: Raportul de avizare nr. 23635 din 26.10.2021 al Comisiei de studii, prognoze economico-sociale, buget-finanțe și administrarea domeniului public și privat al județului; Raportul de avizare nr. 23606 din 26.10.2021 al Comisiei juridice, dezvoltare regională și cooperare transfrontalieră; adoptate în conformitate cu art. 182 alin. (4) coroborat cu art. 136 din Ordonanța de urgență a Guvernului nr. 57/2019 privind Codul administrativ, cu modificările și completările ulterioare;

Luând în considerare:

- art. 294 din O.U.G. nr. 57/2019 privind Codul administrativ, cu modificările și completările ulterioare;

- art. 173 alin. (1) lit. b) și c) coroborat cu alin. (3) și alin. (4) din O.U.G. nr. 57/2019 privind Codul administrativ, cu modificările și completările ulterioare;

Văzând:

- Protocolul de colaborare înregistrat la Consiliul Județean Bihor sub nr. 221 din 08.10.2021, încheiat între U.A.T. Județul Bihor, U.A.T. Municipiul Marghita, U.A.T. Municipiul Beiuș, U.A.T. Oraș Ștei, U.A.T. Oraș Aleșd și Societatea Agenția de Dezvoltare Locală Oradea S.A. în scopul dezvoltării rețelei de parcuri în Județul Bihor,

- Adresa Agenției de Dezvoltare Locală S.A. nr. 1132 din 22.10.2021 prin care, în urma vizitei în teren și a analizării factorilor economici, sociali și de mediu, și-a exprimat avizul favorabil în vederea înființării Parcului Industrial Aleșd,

În baza dispozițiilor Legii nr. 186/2013 privind constituirea și funcționarea parcurilor industriale, cu modificările și completările ulterioare coroborat cu cele ale art.792 – 799 din Legea nr. 287 din 17 iulie 2009 privind Codul civil, cu modificările și completările ulterioare,

Pentru gestionarea eficientă a parcurilor industriale din județul Bihor, realizarea investițiilor necesare înființării unor noi parcuri industriale, coordonarea corespunzătoare a procedurii de atragere a rezidenților în parcurile industriale,

Pentru asigurarea, la nivelul Județului Bihor, a unei strategii de atragere a investitorilor, de înființare a unor noi locuri de muncă, de gestionare eficace a forței de muncă din județ și dezvoltarea tuturor zonelor județului,

În temeiul art. 173 alin. (1) litera a) și alin (2) lit. d), coroborate cu art. 182, art. 196 alin (1) lit. a) din O.U.G. nr. 57/2019 privind Codul Administrativ,

CONSILIUL JUDEȚEAN BIHOR,

HOTĂRĂȘTE:

Art.1. (1) Se declară ca fiind de interes public județean bunul imobil constând în teren intravilan, în suprafață de 42.330 mp, identificat cu nr. cad. 50460, înscris în CF nr. 50460 – Lugașu de Jos, (2) Se declară ca fiind de interes public județean bunul imobil constând în teren intravilan, în suprafață de 44.229 mp, identificat cu nr. cad. 102643, înscris în CF nr. 102643 – Aleșd.

(3) Bunurile imobile prevăzute la alin. (1) și (2) sunt identificate conform planului de situație anexat prezentei hotărâri, parte integrantă a acesteia.

Art.2. Se solicită trecerea bunului imobil teren intravilan în suprafață totală de 42.330 mp, identificat cu nr. cad. 50460, înscris în CF nr. 50460 – Lugașu de Jos, din proprietatea publică a U.A.T. Oraș Aleșd în proprietatea publică a U.A.T. Județul Bihor, în scopul înființării Parcului Industrial Aleșd.

Art.3. Se solicită trecerea bunului imobil teren intravilan în suprafață de 44.229 mp, identificat cu nr. cad. 102643, înscris în CF nr. 102643 – Aleșd, din proprietatea publică a U.A.T. Oraș Aleșd în proprietatea publică a U.A.T. Județul Bihor, în scopul înființării Parcului Industrial Aleșd.

Art.4. Predarea – preluarea bunurilor imobile identificate la art. 2 și art. 3 se va face prin proces-verbal de predare – preluare încheiat între U.A.T. Oraș Aleșd și a U.A.T. Județul Bihor, în termen de 10 zile de la adoptarea hotărârii de trecere a bunurilor imobile prevăzute la art. 2 și art. 3 din proprietatea publică a Orașului Aleșd în proprietatea publică a U.A.T. Județul Bihor.

Art.5. Cu ducerea la îndeplinire a prevederilor prezentei hotărâri se încredințează Președintele Consiliului Județean Bihor prin aparatul de specialitate.

Art.6. Prezenta hotărâre se comunică, prin grija Compartimentului Relații cu Consilierii, cu: Instituția Prefectului - Județul Bihor, Președintele Consiliului Județean Bihor, Compartimentului Relații cu Consilierii, Compartimentul Juridic, U.A.T. Oraș Aleșd și Societatea Agenția de Dezvoltare Locală S.A.

PREȘEDINTE
Ilie Gavril Bolojan



Contrasemnează
SECRETAR GENERAL AL JUDEȚULUI,
Mărioara Carmen Soltănel



Nr. 276 din 26.10.2021

Prezenta hotărâre a fost adoptată cu 35 voturi "pentru", 0 voturi "împotriva", 0 "abțineri" și 0 membrii ai Consiliului județean nu au votat, fiind astfel respectate prevederile legale privind majoritatea de voturi necesară.



**EXTRAS DE CARTE FUNCİARĂ
 PENTRU INFORMARE**

Carte Funciară Nr. 50460 Lugașu de Jos

A. Partea I. Descrierea imobilului

TEREN Intravilan

Adresa: Loc. Lugașu De Jos, Jud. Bihor

Nr. Crt	Nr. cadastral Nr. topografic	Suprafața* (mp)	Observații / Referințe
A1	50460	Din acte: 42.330 Masurata: 41.562	

B. Partea II. Proprietari și acte

Înscrieri privitoare la dreptul de proprietate și alte drepturi reale		Referințe
17599 / 13/08/2021		
Act Notarial nr. CVC 1200, din 12/08/2021 emis de Cureau Lup Calin;		
B3	Intabulare, drept de PROPRIETATE cumparare, dobandit prin Conventie, cota actuala 1/1 1) ORASUL ALESD, DOMENIUL PUBLIC	A1

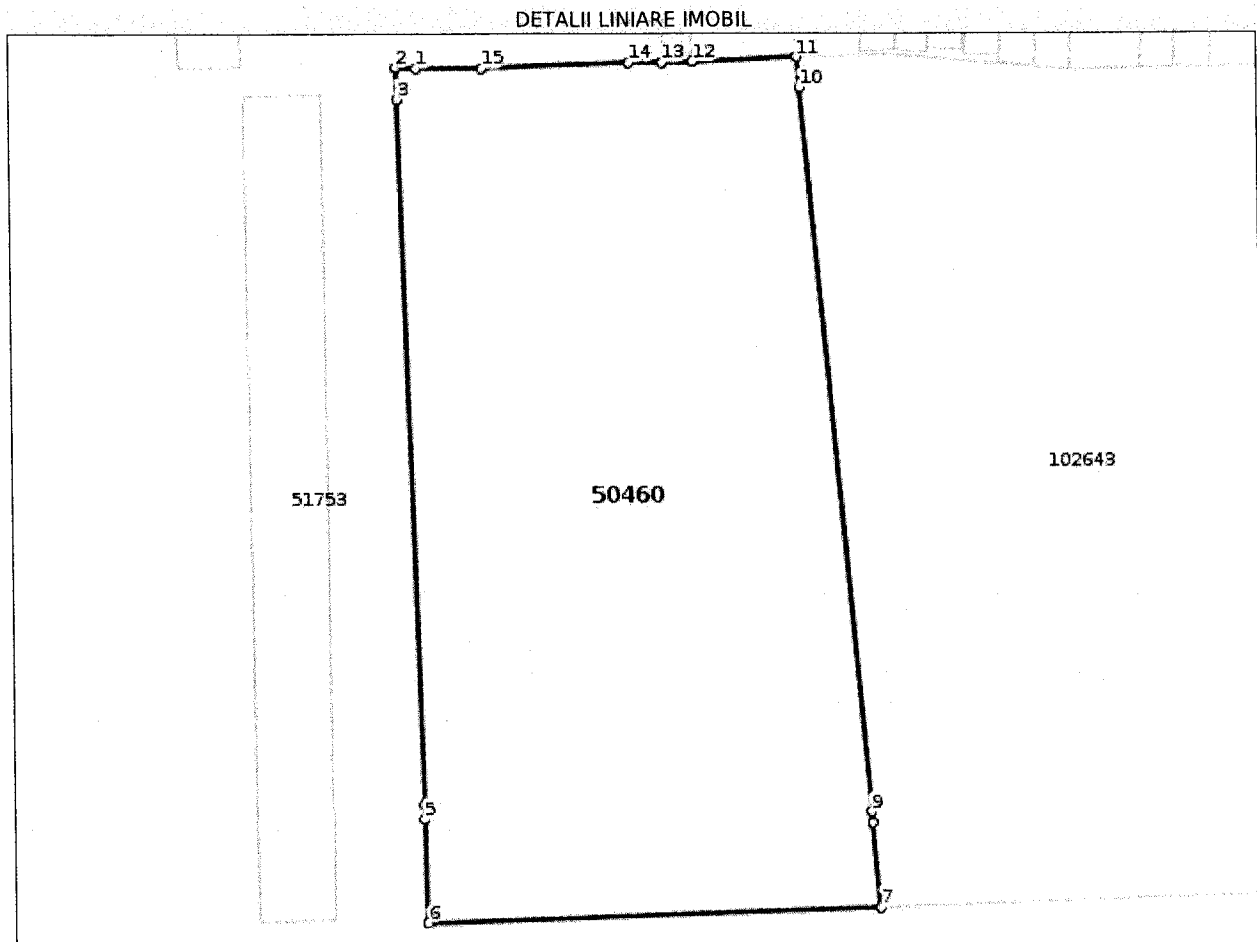
C. Partea III. SARCINI .

Inscrieri privind dezmembrămintele dreptului de proprietate, drepturi reale de garanție și sarcini	Referințe
NU SUNT	

Anexa Nr. 1 La Partea I**Teren**

Nr cadastral	Suprafața (mp)*	Observații / Referințe
50460	Din acte: 42.330 Masurata: 41.562	

* Suprafața este determinată în planul de proiecție Stereo 70.

**Date referitoare la teren**

Nr Crt	Categorie folosință	Intra vilan	Suprafața (mp)	Tarla	Parcelă	Nr. topo	Observații / Referințe
1	arabil	DA	4.861	-	-	-	
2	neproductiv	DA	661	-	-	-	
3	arabil	DA	34.688	-	-	-	
4	neproductiv	DA	1.352	-	-	-	

Lungime Segmente

1) Valorile lungimilor segmentelor sunt obținute din proiecție în plan.

Punct început	Punct sfârșit	Lungime segment (** (m)
1	2	6.832
2	3	10.521

Punct început	Punct sfârșit	Lungime segment (** (m)
3	4	236.949
4	5	5.163
5	6	34.865
6	7	153.789
7	8	28.813
8	9	3.561
9	10	244.467
10	11	10.36
11	12	35.274
12	13	10.432
13	14	11.375
14	15	50.115
15	1	22.37

** Lungimile segmentelor sunt determinate în planul de proiecție Stereo 70 și sunt rotunjite la 1 milimetru.

*** Distanța dintre puncte este formată din segmente cumulate ce sunt mai mici decât valoarea 1 milimetru.

Certific că prezentul extras corespunde cu pozițiile în vigoare din cartea funciară originală, păstrată de acest birou.

Prezentul extras de carte funciară este valabil la autentificarea de către notarul public a actelor juridice prin care se sting drepturile reale precum și pentru dezbateră succesiunilor, iar informațiile prezentate sunt susceptibile de orice modificare, în condițiile legii.

S-a achitat tariful de 0 RON, -, pentru serviciul de publicitate imobiliară cu codul nr. 231.

Data soluționării,
16-08-2021

Data eliberării,
/ /

Asistent Registrator,
MARIA DOINA FILDAN

(parafa și semnătura)

Referent,

(parafa și semnătura)



**EXTRAS DE CARTE FUNCİARĂ
 PENTRU INFORMARE**

Carte Funciară Nr. 102643 Aleșd

Semnat : cu semnatura
 electronica extinsa, cf. L
 455/2001 si eIDAS

A. Partea I. Descrierea imobilului

TEREN Intravilan

Adresa: Loc. Aleșd, Str 1 Decembrie, Nr. 57A, Jud. Bihor

Nr. Crt	Nr. cadastral Nr. topografic	Suprafața* (mp)	Observații / Referințe
A1	102643	Din acte: 44.229 Masurata: 43.411	

B. Partea II. Proprietari și acte

Înscrieri privitoare la dreptul de proprietate și alte drepturi reale		Referințe
10438 / 24/07/2012		
Act Administrativ nr. CF 1260 ALESD, din 07/06/2011 emis de BCPI ALESD (Documentatia Cadastrala vizata de OCPI Bihor, TP 1915/2003 Com Jud Bihor-Com Loc Aleșd;);		
B1	-se infiinteaza imobilul cu nr cad 102643 in scris in CFE 102643 UAT Aleșd rezultat din suprafata de 43411 mp din imobilul cu nr top 1780/1 in scris in CF 1260 Aleșd intabulat sub B 21 prin inch CF 2921/16. 09.2003 conf TP 1915/2003;	A1
17600 / 13/08/2021		
Act Notarial nr. CVC nr.1200, din 12/08/2021 emis de Curea Lup Calin;		
B3	Intabulare, drept de PROPRIETATEcu titlu de cumparare, dobandit prin Conventie, cota actuala 1/1 1) DOMENIUL PUBLIC AL ORASULUI ALESD	A1

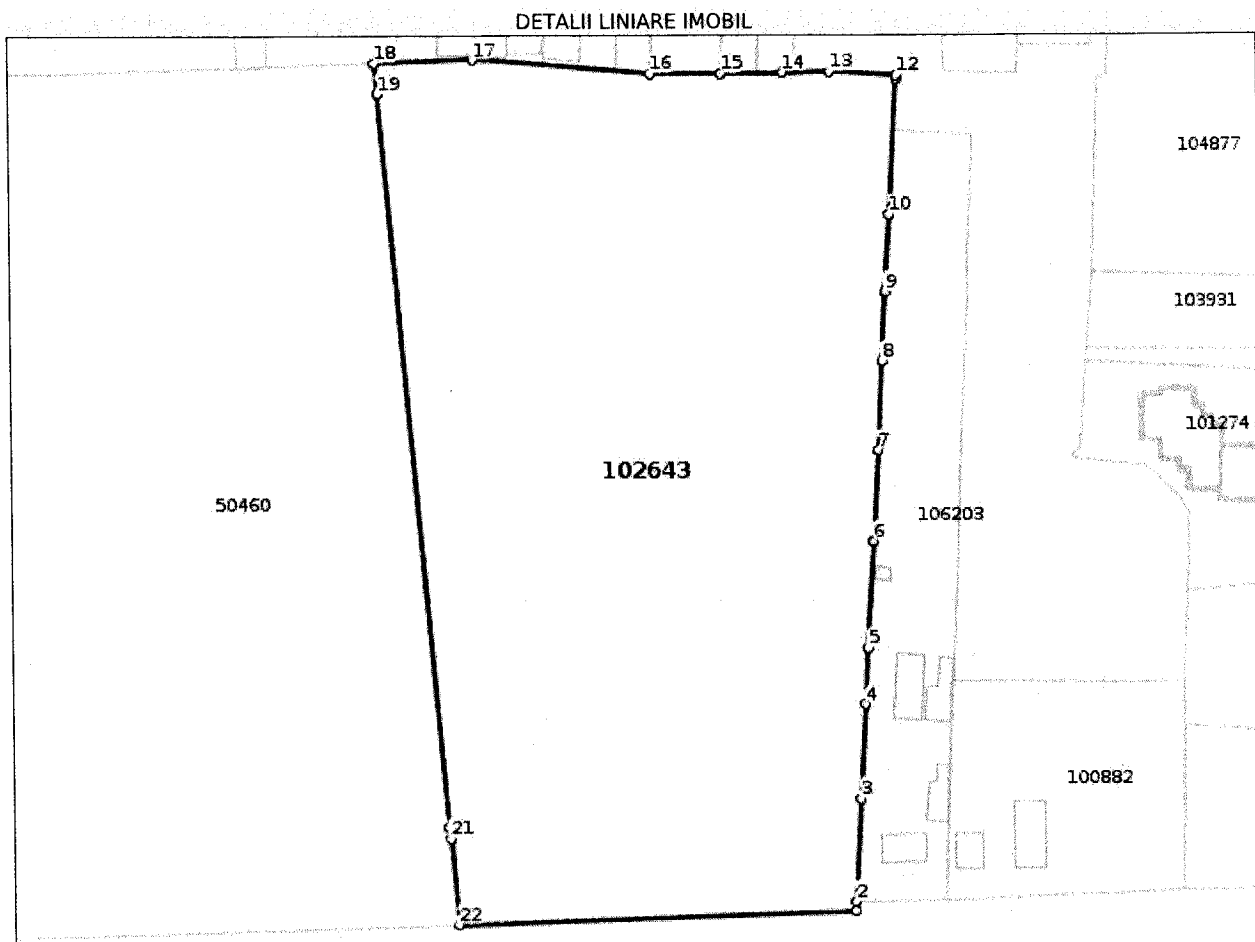
C. Partea III. SARCINI .

Inscrieri privind dezmembrămintele dreptului de proprietate, drepturi reale de garanție și sarcini	Referințe
NU SUNT	

Anexa Nr. 1 La Partea I**Teren**

Nr cadastral	Suprafața (mp)*	Observații / Referințe
102643	Din acte: 44.229 Masurata: 43.411	

* Suprafața este determinată în planul de proiecție Stereo 70.

**Date referitoare la teren**

Nr Crt	Categorie folosință	Intra vilan	Suprafața (mp)	Tarla	Parcelă	Nr. topo	Observații / Referințe
1	arabil	DA	41.927	-	-	-	
2	neproductiv	DA	452	-	-	-	
3	neproductiv	DA	1.032	-	-	-	

Lungime Segmente

1) Valorile lungimilor segmentelor sunt obținute din proiecție în plan.

Punct început	Punct sfârșit	Lungime segment (** (m)
1	2	3.188
3	4	31.365
5	6	35.592

Punct început	Punct sfârșit	Lungime segment (** (m)
2	3	34.345
4	5	18.714
6	7	30.26

Punct început	Punct sfârșit	Lungime segment (m)	Punct început	Punct sfârșit	Lungime segment (m)
7	8	29.535	8	9	23.04
9	10	25.486	10	11	45.218
11	12	1.348	12	13	22.44
13	14	15.602	14	15	20.67
15	16	23.802	16	17	59.843
17	18	33.051	18	19	10.36
19	20	244.467	20	21	3.561
21	22	28.813	22	1	133.254

** Lungimile segmentelor sunt determinate în planul de proiecție Stereo 70 și sunt rotunjite la 1 milimetru.

*** Distanța dintre puncte este formată din segmente cumulate ce sunt mai mici decât valoarea 1 milimetru.

Certific că prezentul extras corespunde cu pozițiile în vigoare din cartea funciară originală, păstrată de acest birou.

Prezentul extras de carte funciară este valabil la autentificarea de către notarul public a actelor juridice prin care se sting drepturile reale precum și pentru dezbateră succesiunilor, iar informațiile prezentate sunt susceptibile de orice modificare, în condițiile legii.

S-a achitat tariful de 0 RON, -, pentru serviciul de publicitate imobiliară cu codul nr. 231.

Data soluționării,

19-08-2021

Data eliberării,

//

Asistent Registrator,

COCA NICOLETA BICA

(parafa și semnătura)

Referent,

(parafa și semnătura)